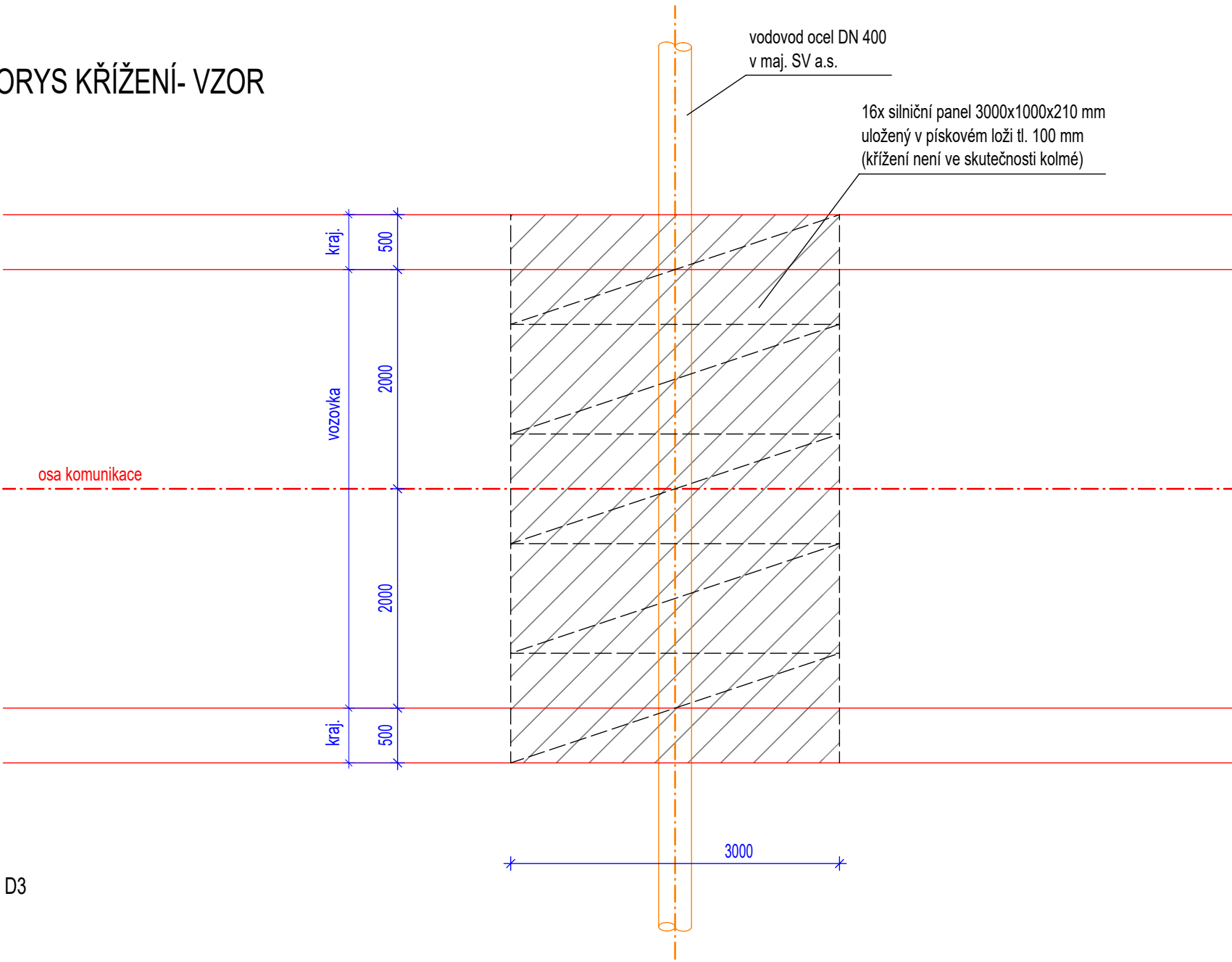


PŮDORYS KŘÍŽENÍ- VZOR

POZN.:

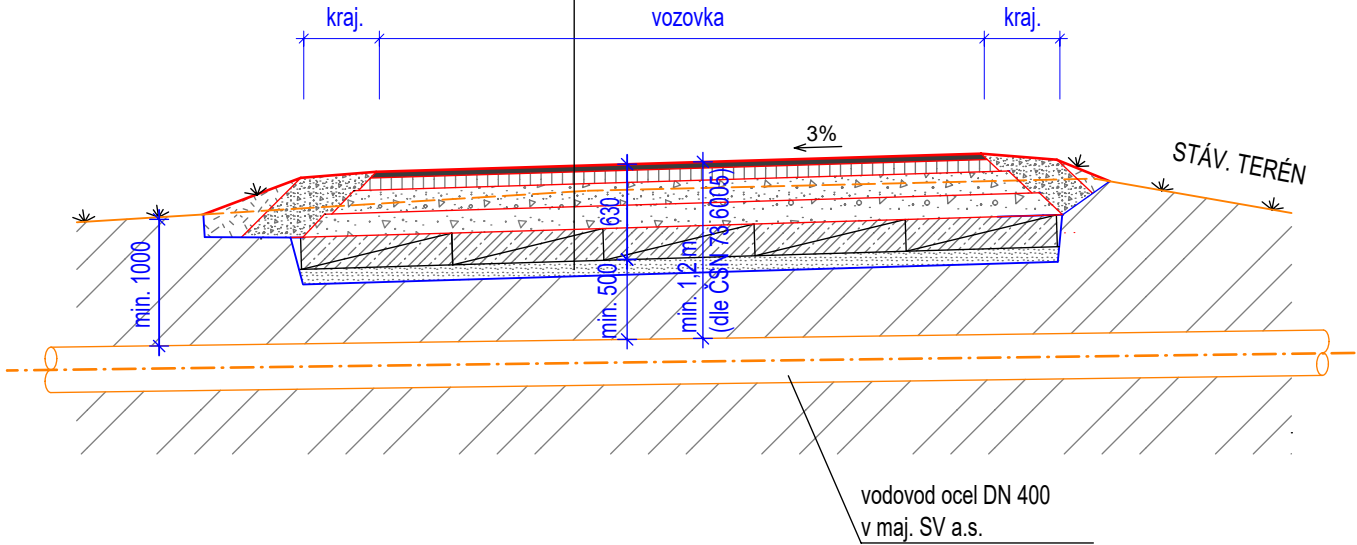
- zhotovitel bude respektovat podmínky správce sítě pro práci v ochranném pásmu
- stavební činnost lze provádět pouze po předchozím písemném souhlasu správce sítě
- krytí stávajícího potrubí bude při realizaci ověřeno kopanými sondami, sondy budou provedeny mimo půdorys navržené komunikace
- veškeré výkopové práce v ochranném pásmu budou prováděny ručně





PŘÍČNÝ ŘEZ- VZOR

SKLADBA PN 5-1 (PN 502 modif.), TDZ VI, D3

asfaltobeton	ACO11	40 mm
spoj. postřik (0,25 kg/m2)	PS-A	
asfaltobeton	ACP 16+	80 mm
inf. postřik (0,9 kg/m2)	PI-E	
šterkodrt'	ŠD,a	150 mm
šterkodrt'	ŠD,b	150 mm
silniční panely		210 mm
pískové lože		100 mm
celkem		730 mm



Souřadnicový systém S-JTSK
Výškový systém Bpv

objednatel: Česká republika- Státní pozemkový úřad, Krajský pozemkový úřad pro Středočeský kraj, Pobočka Mělník				vyhotovení:	
generální projektant stavby: ARTECH spol. s r.o. Dušní 112/16, 110 00 Praha , IČ: 25024671 Adresa pro doručování: Žitkova 152, 436 01 Litvínov E-mail: artech@artech.cz , tel. 476 111 782					
vypracoval (projektant):		autorizoval (zodpovědný projektant)		řízení projektu (hlavní inženýr projektu):	
Ing. Roman Ernest		Ing. Jan Havanič		Ing. Ladislav Slaviček	
					
stavebník: Česká republika- Státní pozemkový úřad, Krajský pozemkový úřad pro Středočeský kraj, Pobočka Mělník					
kraj:	Středočeský	st.úřad:	Mělník	obec:	Malý Újezd
ZPRACOVÁNÍ PROJEKTOVÝCH DOKUMENTACÍ V 15 KATASTRÁLNÍCH ÚZEMÍ- ČÁST 9 ZPRACOVÁNÍ PROJEKTOVÝCH DOKUMENTACÍ V K.Ú. MALÝ ÚJEZD - DOKUMENTACE II. C. STAVEBNÍ ČÁST C.1 SO 101 - POLNÍ CESTA C19 K.Ú. MALÝ ÚJEZD					
KŘÍŽENÍ CESTY S VODOVODEM DN400-VZOR					
stupeň PD				DSP, DPS	
datum				09/2016	
formát				2xA4	
měřítko				1:50	
zakázka				1851	
číslo (ozn.) dokumentu:				09.	